



Fuente cartográfica
GRAFCAN, S.A. (Año 2009)

Delimitaciones

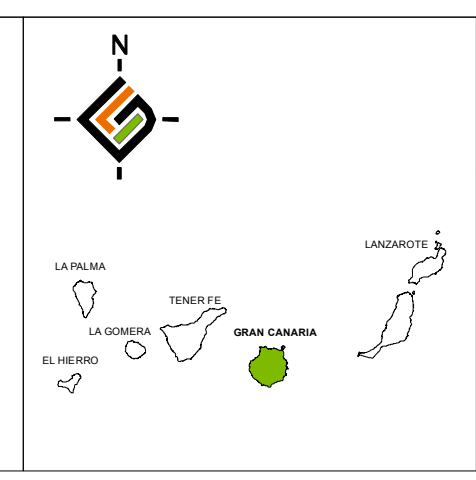
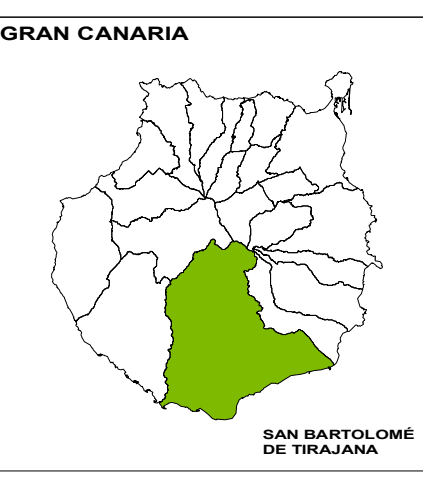
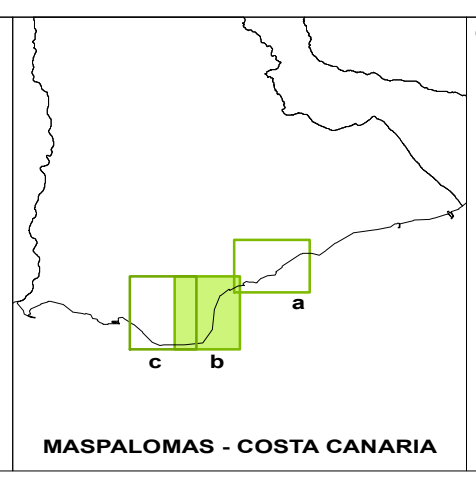
- Ámbito de referencia territorial
- Ámbito de actuación

Tipo de alumbrado y símbolo

- DE PIE
- Farola
- Farola 180°
- Farola Corona
- Globo
- Foco
- Farola Foco

Niveles de Iluminación

- Bueno
- Regular
- Malo



Plan para la modernización, mejora e incremento de la competitividad de San Agustín, Playa del Inglés y Maspalomas
SAN BARTOLOMÉ DE TIRAJANA

FECHA: OCTUBRE 2012
ESCALA: 1:5.000

PLANO DE INFORMACIÓN DEL PMM: ANALISIS DE LOS USOS Nº PLANO: PMM-I-15b

RED DE ALUMBRADO PÚBLICO. NIVELES DE ILUMINACIÓN
Playa del Inglés

REDACTOR:
EQUIPO TÉCNICO
GESPLAN S.A.

Logos: gesplan, canarias empleo, Gobierno de Canarias